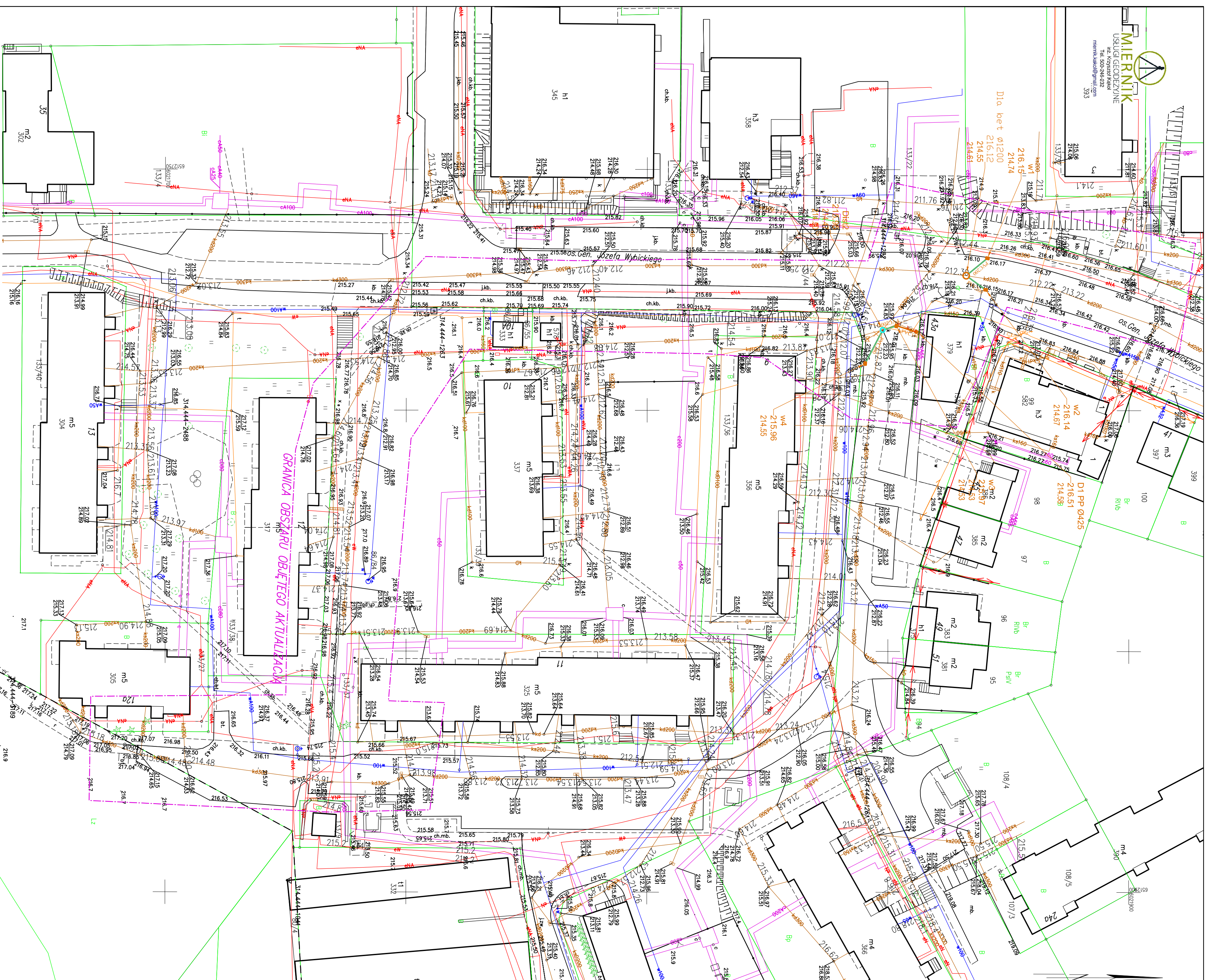


**Rys. 2 Plan zagospodarowania terenu
Skala 1:500**



MAPA DO CELÓW PROJEKTOWYCH

MERK

Sieradowice ul. Dworcowa 1, 83-340 Sieradowice

miernik.kako@gmail.com

Konof deadefia:

Kierownik robot,

Identifikator objekta/izvora podataka	G5801/MLA/2025
Ime izvora podataka	Rečnik
Identifikator izvora podataka	202022_4
Ime autora	Rečnik
Identifikator izvora podataka	202022_2007
Opis sadržaja	7
Identifikator izvora podataka	06.06.1998
Identifikator izvora podataka	1-001
Ime objekta/izvora podataka	pratilac/podjela izma opsega
Identifikator izvora podataka	R-2003 P-2003/2014
Opis sadržaja	202022_2025







[illegible]

Starosta Kartuski
Dokumentacja projektowa nr
G.6630.868.2025.MB
była przedmiotem narady
koordynacyjnej przeprowadzonej
za pomocą środków
komunikacji elektronicznej
zakończoną w dniu: 25-06-2025

Z up. Starosty
Mateusz Szreder
Inspektor

**PRZEWODNICZĄCY NARADY
KOORDYNACYJNEJ**

LEGENDA

-  - projektowany wpust deszczowej klasy D400
-  - projektowana studnia kanalizacji deszczowej betonowa Ø1200, PP Dk425
-  - projektowany odpływ sieci kanalizacji deszczowej P.V.C. 160
-  - projektowany odpływ sieci kanalizacji deszczowej P.V.C200
-  - istniejąca studnia kanalizacji deszczowej
-  - likwidacja istniejącej infrastruktury

VIATRAKT
Sp. z o.o.

ul. Dziką 4

Plan zagospodarowania terenu

Data: 05.2025	Faza opracowania: ZUDF
---------------	------------------------

Skala: 1:500

Projektant:	mgr inż. Łukasz Kitowski
Pracownik:	

r. nr POM/0292/POOD/11

Projektant:	mar inž. Paweł Zieliński
-------------	--------------------------

or PDM/12/PDS/18

Nr rys. 2

**POTWIERDZAM ZGODNOŚĆ
MAPY DO CELÓW PROJEKTOWYCH**